BURMISTRZ MIASTA I GMINY
STRZELIN

Strzelin, dnia 7.06.2011 r.

Wnu.0006.37.2011

14.06.2011 r.
Marcinkowska

Komisja Budżetu i Rozwoju Gosp.
15.06.2011

Pan
Przewodniczący
Rady Miejskiej Strzelina

Burmistrz Miasta i Gminy Strzelin przedkłada projekt uchwały Rady Miejskiej Strzelina w sprawie wyrażenia zgody na wniesienie do Zakładu Wodociągów i Kanalizacji Sp. z o.o. z siedzibą w Strzelinie, przy ul. Brzegowej 69a prawa własności nieruchomości, stanowiących własność Gminy Strzelin jako wkładu niepieniężnego /aportu/.

U Z A S A D N I E N I E

Przedmiotowe nieruchomości położone są w obrębie wsi Pęcz w granicach działek nr 98/2 AM 1 o pow. 18 m^2 i nr 37/2 AM 1 o pow. 42 m^2, a także w obrębie miasta Strzelina w granicach działek nr 4/27 AM 14 o pow. 104 m^2 i nr 10/18 AM 18 o pow. 66 m^2.
Działki wydzielone zostały z nieruchomości gminnych pod budowę przepompowni ścieków.

Wobec powyższego proszę o pozytywne zaopiniowanie projektu uchwały i poddanie jej pod obrady Rady Miejskiej Strzelina.

BURMISTRZ
Dorota Chodowniuk

W załączeniu:
1. projekt uchwały RM
2. mapa

Projekt

z dnia 7 czerwca 2011 r.
Zatwierdzony przez .....

UCHWAŁA NR .....
RADY MIEJSKIEJ STRZELINA

z dnia ..... 2011 r.

w sprawie wyrażenia zgody na wniesienie do Zakładu Wodociągów i Kanalizacji Sp. z o.o. z siedzibą w Strzelinie, przy ul. Brzegowej 69a prawa własności nieruchomości stanowiących własność Gminy Strzelin jako wkładu niepieniężnego /aportu/.

Na podstawie art. 18 ust. 2 pkt 9 lit. "a" i lit. "g" ustawy z dnia 8 marca 1990 r. o samorządzie gminnym (Dz.U. z 2001 r. Nr 142, poz. 1591 z późn.zm.) w związku z art. 13 ustawy z dnia 21 sierpnia 1997 r. o gospodarce nieruchomościami (Dz.U. z 2010 r. Nr 102, poz. 651 z późn.zm) uchwala się, co następuje:

§ 1. Wyraża się zgodę na wniesienie do spółki Zakład Wodociągów i Kanalizacji Sp. z o.o. w Strzelinie aportu na pokrycie udziałów w podwyższonym kapitale zakładowym następujących składników majątkowych, stanowiących własność Gminy Strzelin:

1) Działka nr **98/2 AM 1** o pow. 0,0018 ha położona w obrębie wsi Pęcz, dla której Sąd Rejonowy w Strzelinie prowadzi księgę wieczystą Nr WR1T/00017025/2;
2) Działka nr **37/2 AM 1** o pow. 0,0042 ha położona w obrębie wsi Pęcz, dla której Sąd Rejonowy w Strzelinie prowadzi księgę wieczystą Nr WR1T/00017025/2;
3) Działka nr **4/27 AM 14** o pow. 0,0104 ha położona w obrębie miasta Strzelina, dla której Sąd Rejonowy w Strzelinie prowadzi księgę wieczystą Nr WR1T/00021849/2;
4) Działka nr **10/18 AM 18** o pow. 0,0066 ha położona w obrębie miasta Strzelina, dla której Sąd Rejonowy w Strzelinie prowadzi księgę wieczystą Nr WR1T/00018479/5

§ 2. Wykonanie uchwały powierza się Burmistrzowi Miasta i Gminy Strzelin.

§ 3. Uchwała wchodzi w życie z dniem podjęcia.

RADCA PRAWNY

Agnieszka Filar-Szott

14.06.2011 r.

Przedsiębiorstwo
ZOZET Geodezyjno-Projektowe
TRACHIMOWICZ ZBIGNIEW
ul. Ząbkowicka 11A, tel. (0-71) 392 14 61
57-100 STRZELIN
NIP 914-000-28-25, Regon 930561840

Województwo: dolnośląskie
Powiat: strzeliński
Jednostka ewidencyjna: 021704_4, Strzelin - miasto
Obręb: **0001, STRZELIN**

PROJEKT PODZIAŁU NIERUCHOMOŚCI

położonej w obrębie miasta Strzelin

współwłaściciel: **GMINA STRZELIN** *Udział: 1/1*
55-100 Strzelin, Ząbkowicka 11

STAN PRZED PODZIAŁEM						STAN PO PODZIALE						
Numer				rodzaj użytku	Powierzchnia	Określenie położenia	Numer				rodzaj użytku	Powierzchnia
księgi wiecz.	jedn. rej.	arkusza mapy	działki		ha		księgi wiecz.	jedn. rej.	arkusza mapy	działki		ha
							18479	G.718	18	10/18	RIIIa	0,0066
							18479	G.718	18	10/19	RIIIa	0,1772
18479	G.718	18	**10/12**	RIIIa	**0,1838**						*Ogółem:*	**0,1838**

W działce 10/19 zostanie ustanowiona służebność na rzecz działki 10/18.

MAPA Z PROJEKTEM PODZIAŁU NIERUCHOMOŚCI

skala 1:500

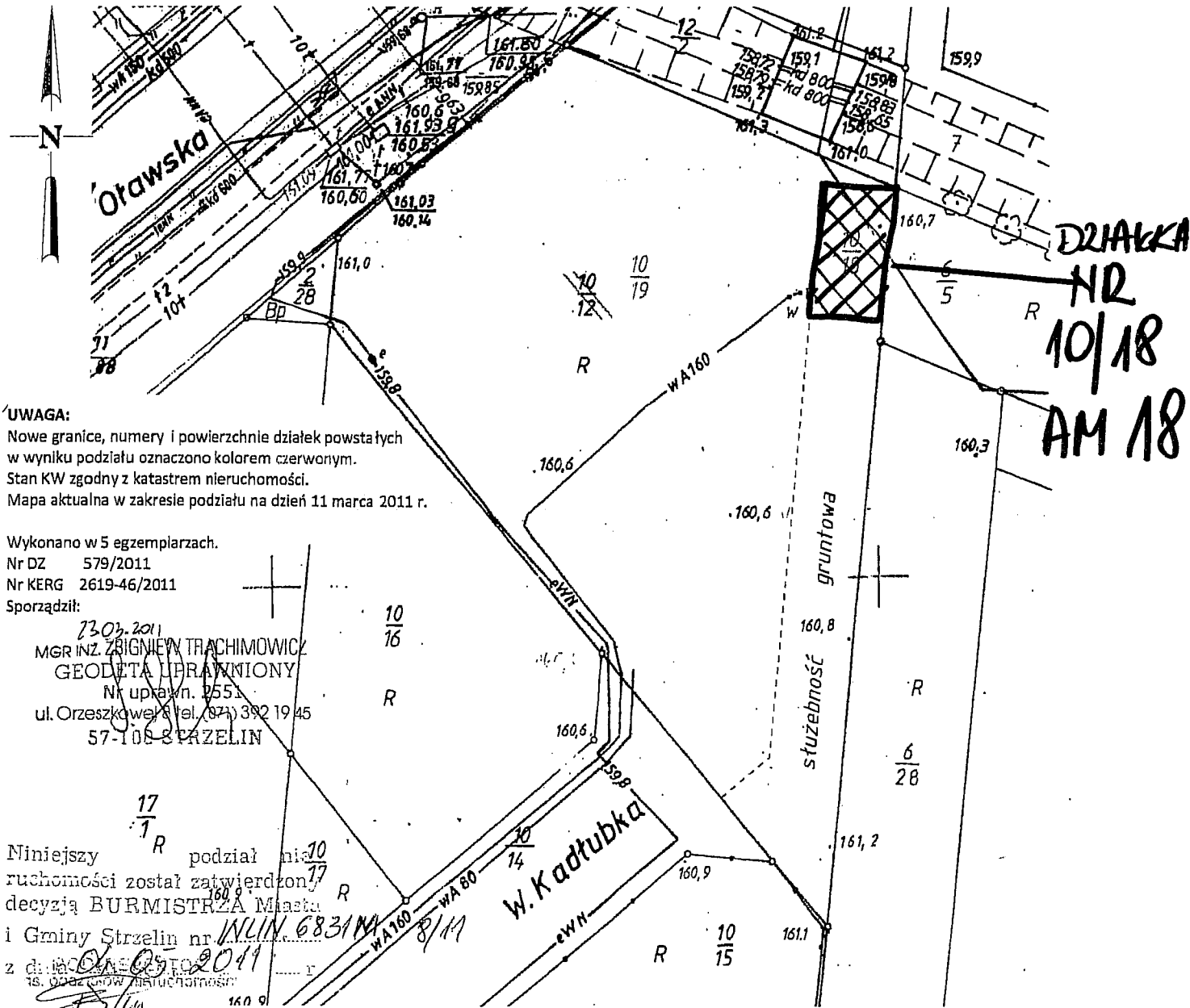

UWAGA:
Nowe granice, numery i powierzchnie działek powstałych w wyniku podziału oznaczono kolorem czerwonym.
Stan KW zgodny z katastrem nieruchomości.
Mapa aktualna w zakresie podziału na dzień 11 marca 2011 r.

Wykonano w 5 egzemplarzach.
Nr DZ 579/2011
Nr KERG 2619-46/2011
Sporządził:

23.03.2011
MGR INŻ. ZBIGNIEW TRACHIMOWICZ
GEODETA UPRAWNIONY
Nr uprawn. 2551
ul. Orzeszkowej 8 tel. (071) 392 19 45
57-100 STRZELIN

Niniejszy podział nieruchomości został zatwierdzony decyzją BURMISTRZA Miasta i Gminy Strzelin nr IN.IN.6831/11/11 z dnia 06.09.2011 r.
(pieczęć i podpis osoby upoważnionej do prowadzenia spraw nieruchomości)

OBRĘB STRZELIN

LOKALIZACJA PRZEPOMPOWNI ŚCIEKÓW DZ. NR 10/18 AM 18

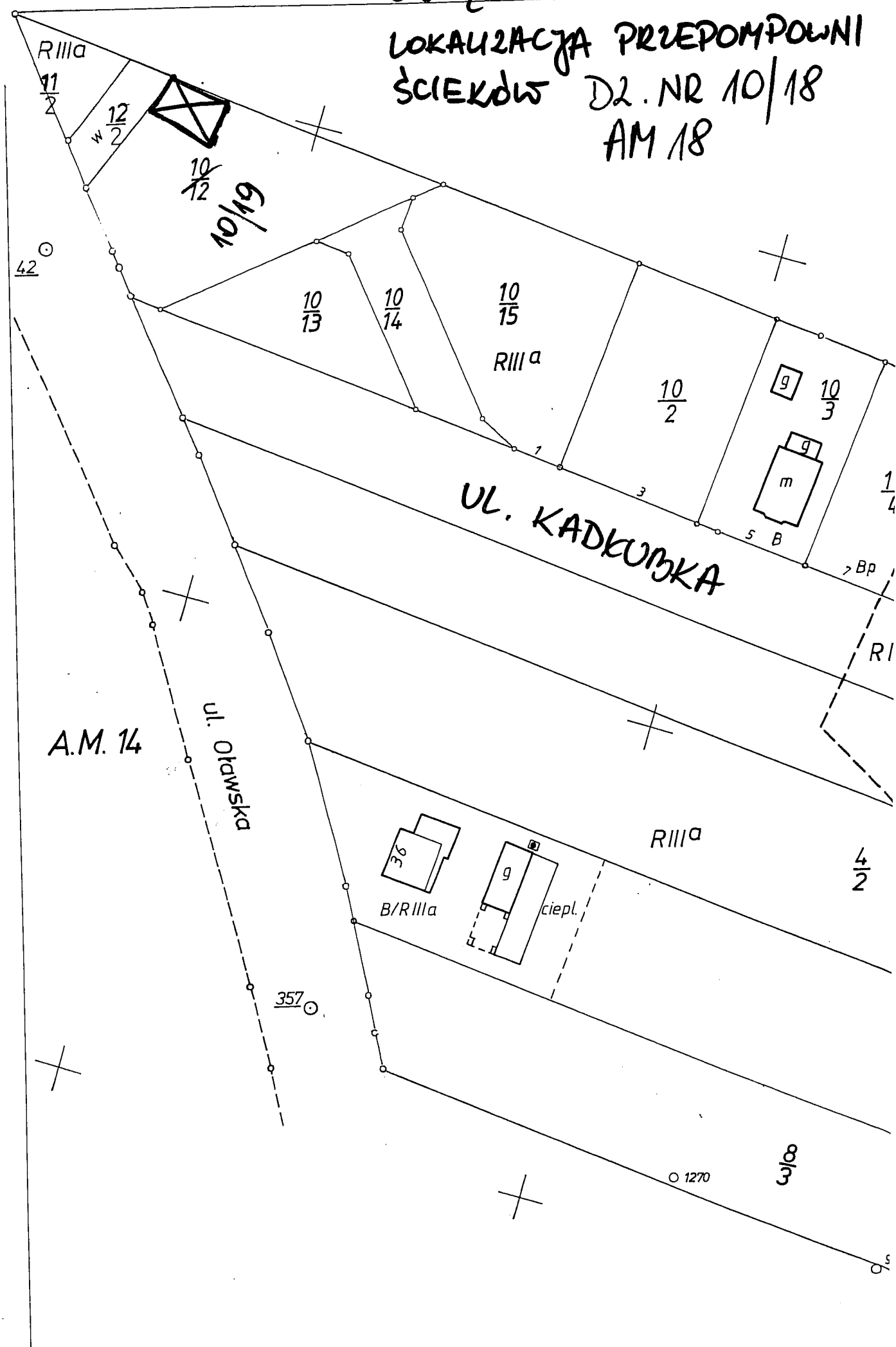

GEOZET Przedsiębiorstwo Geodezyjno-Projektowe
TRACHIMOWICZ ZBIGNIEW
ul. Ząbkowicka 11A, tel. (0-71) 392 14 61
57-100 STRZELIN
NIP 914-000-23-25, Regon 930561840

Województwo: dolnośląskie
Powiat: strzeliński
Jednostka ewidencyjna: 021704_4, Strzelin - miasto
Obręb: **0001, STRZELIN**

PROJEKT PODZIAŁU NIERUCHOMOŚCI

położonej w obrębie miasta Strzelin

współwłaściciel: **GMINA STRZELIN**
55-100 Strzelin, Ząbkowicka 11

Udział: 1/1

STAN PRZED PODZIAŁEM						STAN PO PODZIALE						
Numer				rodzaj użytku	Powierzchnia	Określenie położenia	Numer				rodzaj użytku	Powierzchnia
księgi wiecz.	jedn. rej.	arkusza mapy	działki		ha		księgi wiecz.	jedn. rej.	arkusza mapy	działki		ha
							21849	G.452	14	4/27	Bi	0,0104
							21849	G.452	14	4/28	Bi	1,3045
21849	G.452	14	4/11	Bi	1,3149						*Ogółem:*	1,3149

MAPA Z PROJEKTEM PODZIAŁU NIERUCHOMOŚCI

skala 1:500

UWAGA:
Nowe granice, numery i powierzchnie działek powstałych w wyniku podziału oznaczono kolorem czerwonym.
Stan KW zgodny z katastrem nieruchomości.
Mapa aktualna w zakresie podziału na dzień 11 marca 2011 r.

Wykonano w 5 egzemplarzach.
Nr DZ 579/2011
Nr KERG 2619-46/2011
Sporządził:

23.03.2011
MGR INZ. ZBIGNIEW TRACHIMOWICZ
GEODETA UPRAWNIONY
Nr uprawn. 2551
ul. Orzeszkowej 8 tel. (071) 392 19 45
57-100 STRZELIN

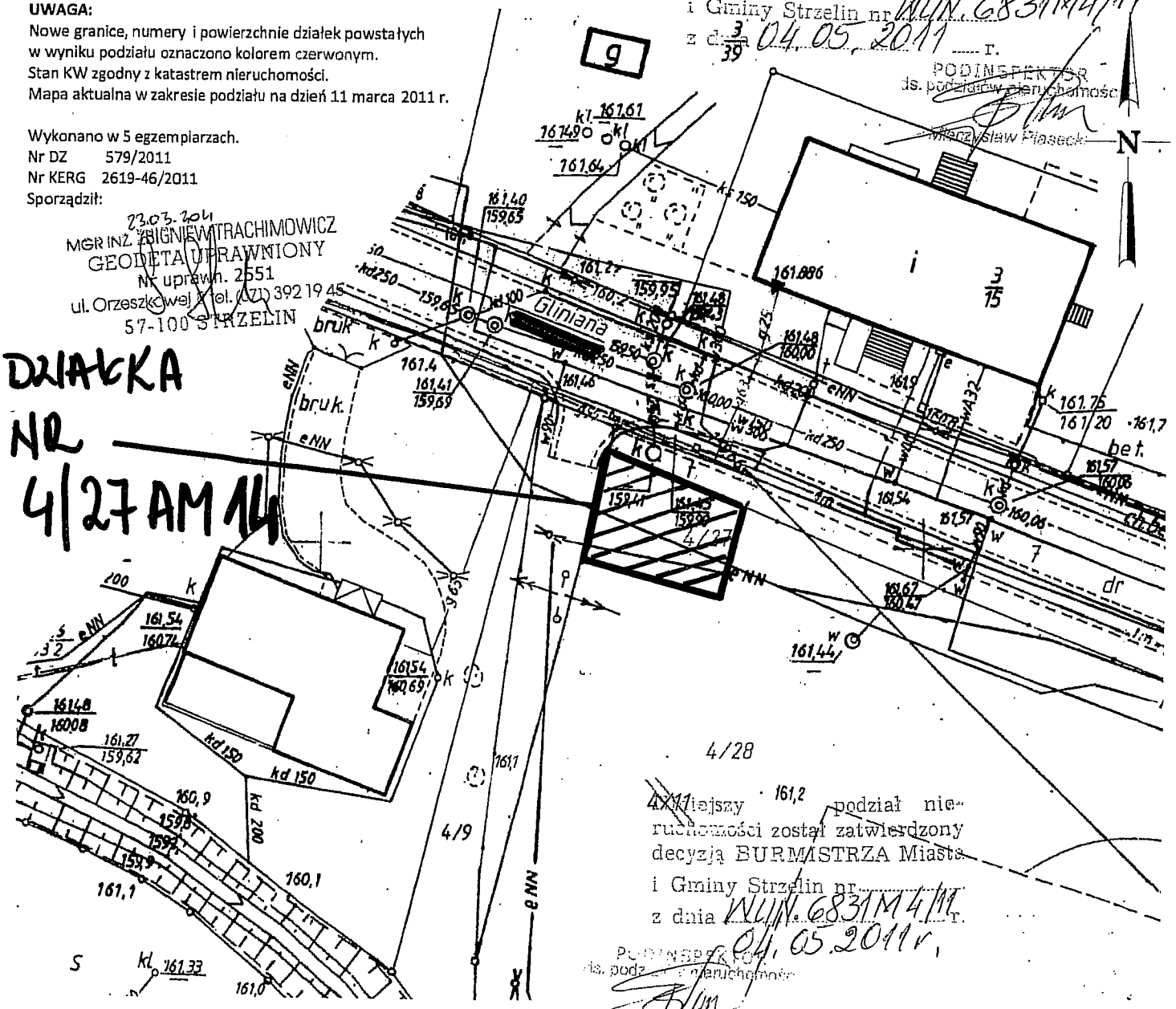

Niniejszy podział nieruchomości został zatwierdzony decyzją BURMISTRZA Miasta i Gminy Strzelin nr WUN.6831M4/11 z dnia 04.05.2011 r.
PODINSPEKTOR ds. podziałów nieruchomości
Wiesław Piasecki

Niniejszy podział nieruchomości został zatwierdzony decyzją BURMISTRZA Miasta i Gminy Strzelin nr WUN.6831M4/11 z dnia 04.05.2011 r.
PODINSPEKTOR ds. podziałów nieruchomości

Teren byłej Cegielni

A.M. 6

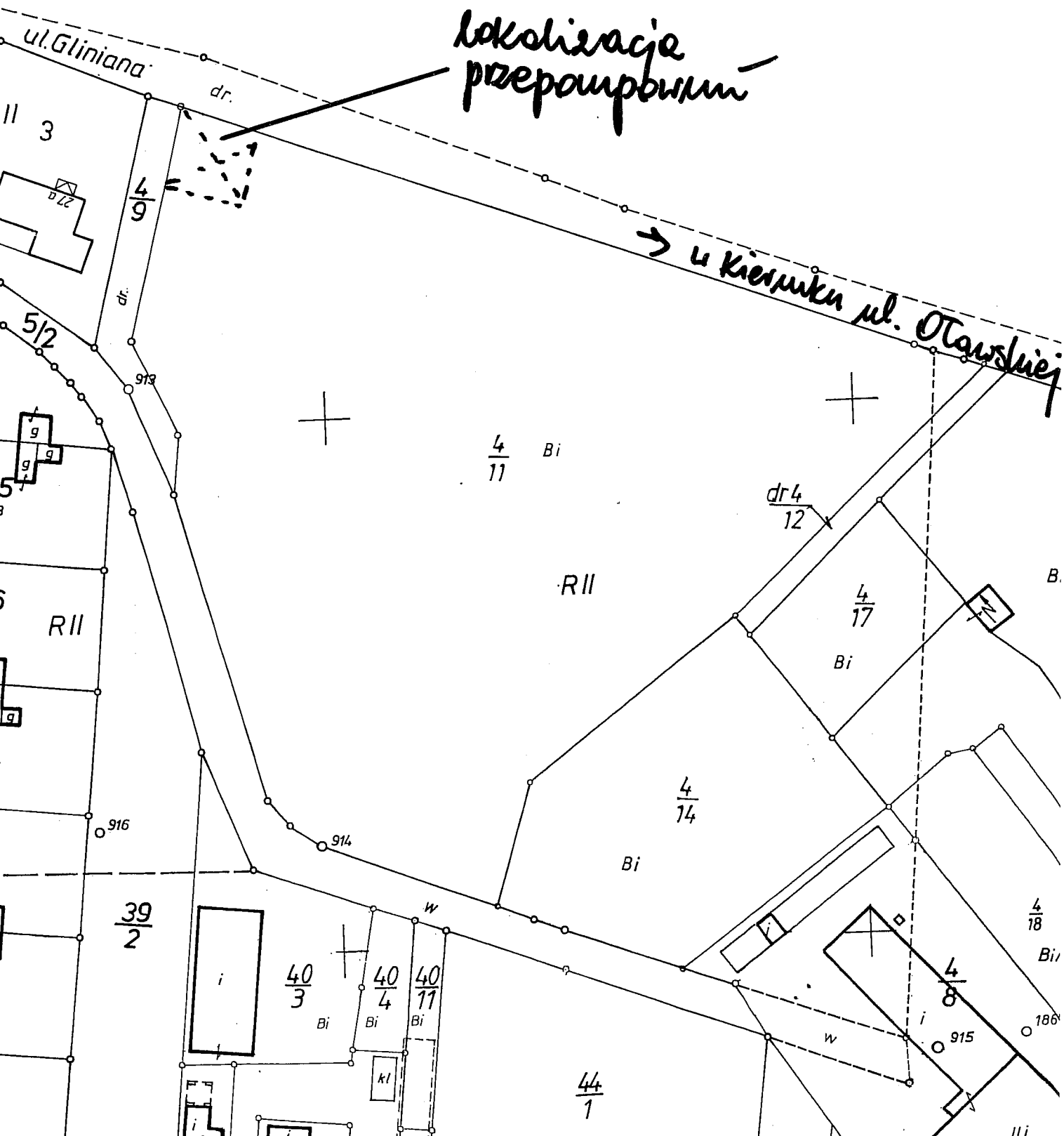

Mapy z projektem podziału nieruchomości
skala 1:1000

OBRĘB PĘCZ
DZ. NR 37/2

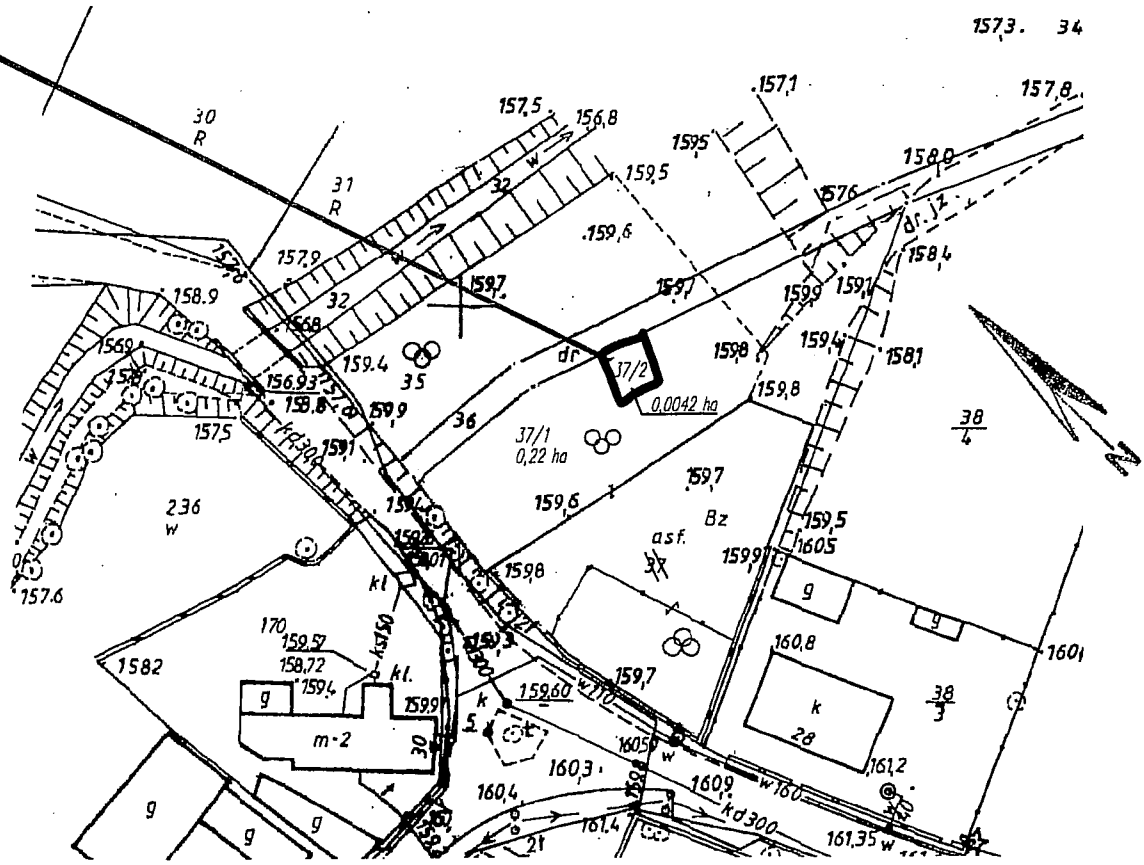

Niniejszy podział nieruchomości został zatwierdzony decyzją BURMISTRZA Miasta i Gminy Strzelin nr WUN. 6831W15/11 z dnia 28.04.2011 r.

PODINSPEKTOR
ds. podziałów nieruchomości
Mirosław Piasecki

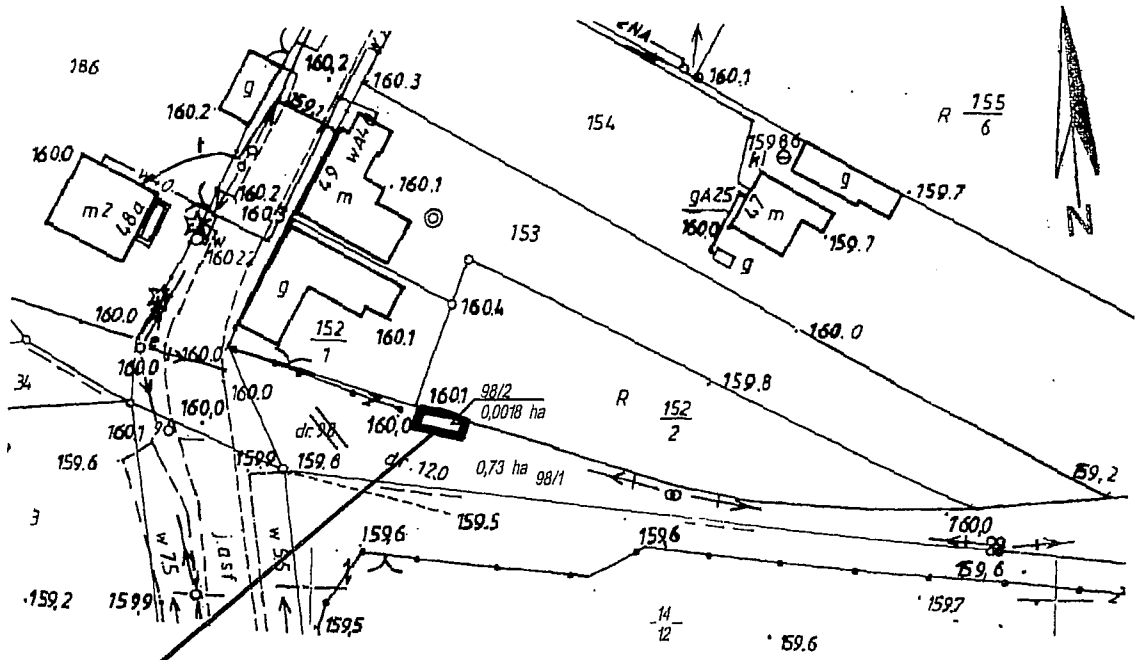

OBRĘB PĘCZ
DZ. NR 98/2

OBRĘB PĘCZ

lokalizacja przepompowni