







**NINIEJSZA MAPA W PASIE OZNACZONYM LINIĄ PRZERWANĄ MOŻE SŁUżyć DO OPRACOWANIA PROJEKTÓW UZGODNIONYCH PRZEZ ZUDP**


UZGODNIENIE ZUDP  
NUMER 106/2009

Adama Mickiewicza

**LEGENDA:**

-  Projektowane wpuły i rzędne
-  Projektowane spadki
-  Przekroje konstrukcyjne
-  Drenaż francuski
-  Przekroje poprzeczne
-  Krawężnik obniżony do +2cm

Województwo: <b>dolnośląskie</b>	MAPA SYTUACYJNO – WYSOKOŚCIOWA	Sporządził:	Aktualizacja mapy została wykonana w miesiącu <b>maju 2009 r.</b> przez firmę
Powiat: <b>strzeziński</b>	Skala <b>1:500</b>	GEODETA OPRACOWANY Dariusz Gopliak Nr upraw. 3334	57-100 STRZEŁIN, ul. G. Romantycznego 29/3 tel. 071 79 38 748, kom. 504 957 940 Na podstawie zlecenia DZ 926/2009 KERG 2619-86/2009
Gmina: <b>Strzeżin</b>	dla celów projektowych Wykonat. inż. Sylwester Sznajder	Wydane przez Międzygospodarki Przestrzennej i Spacjotwórcstwa	
Obręb: <b>Strzeżin</b>	Na podstawie mapy zasadniczej i mapy ewidencji gruntów i budynków wpisanych do Państwowego Zasobu Geodezyjnego i Kartograficznego w Strzeżinie Aktusz mapy: 463,341, 0742		
działki nr <b>18/3, 21/3, 22, 23 AM 12</b>			



**projekt**

ROD 44-100 Gliwice, ul. Piłsudskiego 4/3, tel./fax 032/230 69 58

Obiekt:	Strzeziński Ośrodek Kultury, Strzeżin ul. Mickiewicza 2
Temat:	Przebudowa zopiecznia Strzezińskiego Ośrodka Kultury Plan sytuacyjny – wysokościowy dróg
Faza proj.:	Projekt wykonawczy
Inwestor:	Urząd Miasta i Gminy Strzeżin, ul. Złotkowska 11.
Projektowo:	mgr inż. Szymon Ostrowski upr. SLK/0997/PWOD/05
Data:	SIERPIEŃ 2009
Skala:	1:500
Nr rys.:	01