

Strzelin, dnia 6.11.2008 r.

*Komitet
Prac
13.11.2008*

*Pan
Przewodniczący
Rady Miejskiej Strzelina*

**Pan
Przewodniczący
Rady Miejskiej Strzelina**

Przedkładał projekt uchwały w sprawie sprzedaży nieruchomości gruntowych, określonych granicami działek nr 1/3 i 1/4 AM 28 o łącznej pow. 87 m² położonych w obrębie miasta Strzelina, przy ul. Ks. J. Popiełuszki.

Do tut. urzędu wpłynął wniosek w sprawie nabycia gruntu pod zabudowę garażową celem uregulowania stanu prawnego istniejących nieruchomości.

Z uwagi na obowiązujące przepisy prawne regulacja stanu prawnego może nastąpić tylko w drodze przetargu.

Istniejąca zabudowa jest zgodna z miejscowym planem zagospodarowania przestrzennego Strzelin-Ząbkowicka oznaczona symbolem 11MN/U – pod budownictwo mieszkaniowo-usługowe.

Złożony wniosek został zaakceptowany i w związku z powyższym proszę o zaopiniowanie niniejszego projektu uchwały i poddanie jej pod obrady Rady Miejskiej Strzelina.

BURMISTRZ

Jerzy Matusiak

W załączeniu:

1. projekt uchwały Rady Miejskiej Strzelina
2. mapa
3. wypis z m.p.z.p.

UCHWAŁA NR
Rady Miejskiej Strzelina
z dnia

W sprawie sprzedaży w trybie przetargowym nieruchomości zabudowanej, położonej w obrębie miasta Strzelina, stanowiącej własność Gminy Strzelin.

Na podstawie art. 18 ust. 2 pkt 9 lit. „a” ustawy z dnia 8 marca 1990 r. o samorządzie gminnym (Dz. U. z 2001 r. Nr 142 poz. 1591 z późn. zm.) w związku z art. 37 ust. 1 ustawy z dnia 21 sierpnia 1997 r. o gospodarce nieruchomościami (Dz. U. z 2004 r. Nr 261 poz. 2603 z późn.zm.).

Rada Miejska Strzelina uchwała, co następuje:

§ 1

Wyraża się zgodę na sprzedaż w trybie przetargowym nieruchomości zabudowanej, położonej w granicach działek nr 1/3 AM 28 o pow. 60 m² oraz nr 1/4 AM 28 o pow. 27 m², położonych w obrębie miasta Strzelina przy ul. Ks. Wł. Michałkiewicza, stanowiących własność Gminy Strzelin. Dla przedmiotowej nieruchomości prowadzona jest przez Sąd Rejonowy w Strzelinie księga wieczysta Nr 18479.

§ 2

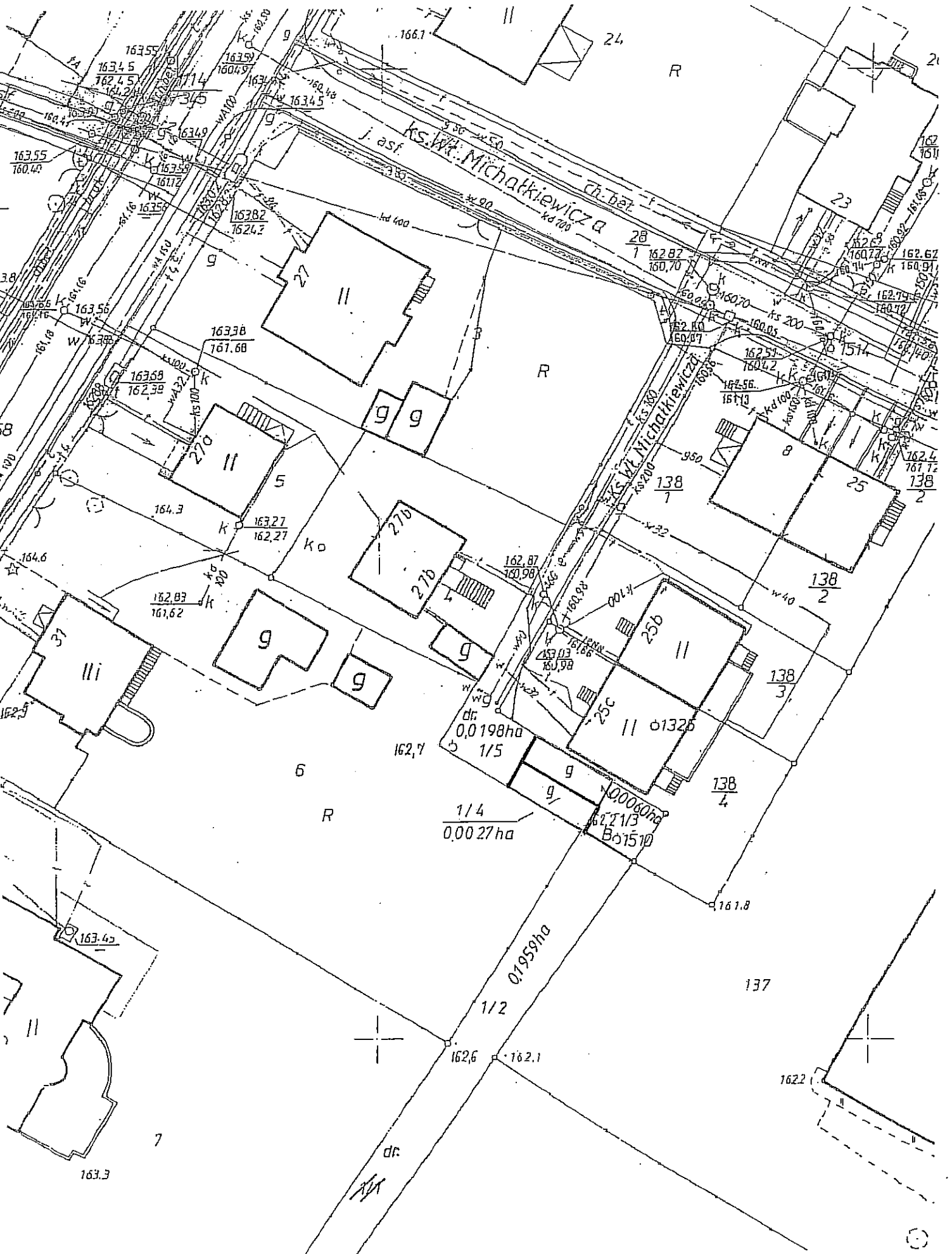
Wykonanie uchwały powierza się Burmistrzowi Miasta i Gminy Strzelin.

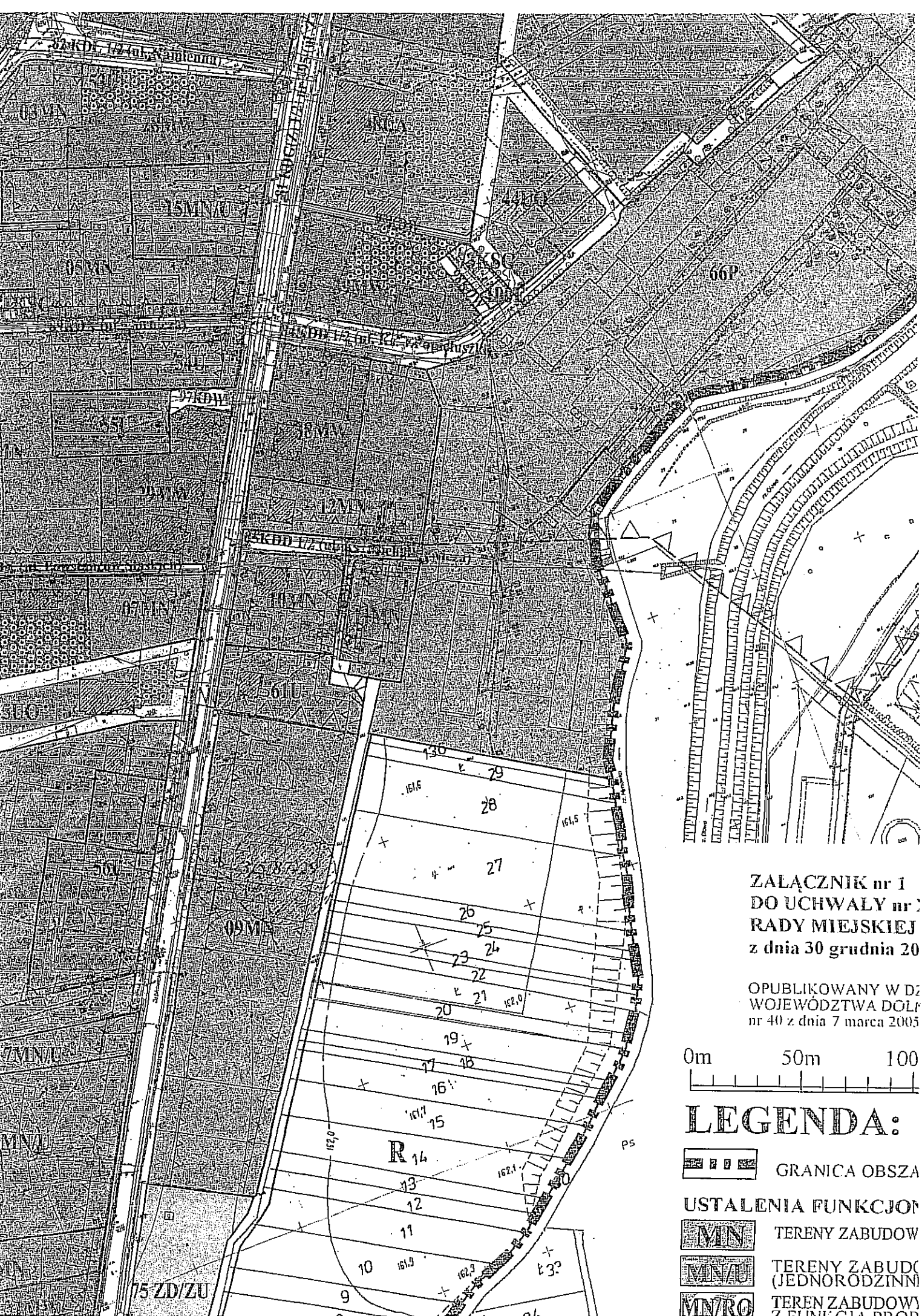
§ 3

Uchwała wchodzi w życie z dniem podjęcia.

WYRYS Z MAPY ZASADNICZEJ

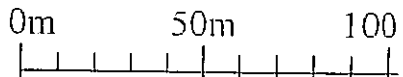
1:500









ZALĄCZNIK nr 1
DO UCHWAŁY nr 2
RADY MIEJSKIEJ
z dnia 30 grudnia 20

OPUBLIKOWANY W DZ
WOJEWÓDZTWA DOLN
nr 40 z dnia 7 marca 2005



LEGENDA:

-  GRANICA OBSZARU
-  TERENY ZABUDOWY
-  TERENY ZABUDOWY (JEDNORODZINNE)
-  TERENY ZABUDOWY Z FUNKCJĄ PRODUKCYJNO-PRZEMISŁOWĄ