





UZGODNIENIE ZUDP
NUMER 106/2009

LEGENDA

-  Drogi z kostki betonowej koloru szarego o wysokości 8cm
-  Parkingi z kostki betonowej koloru szarego o wysokości 8cm
-  Chodniki z kostki betonowej koloru szarego o wysokości 8cm

NINIEJSZA MAPA W PASIE OZNACZONYM LINIĄ PRZERWANĄ MOŻE SŁUżyć DO OPRACOWANIA PROJEKTÓW UZGODNIONYCH PRZEZ ZUDP

Województwo: dolnośląskie	MAPA SYTUACYJNO – WYSOKOŚCIOWA	Sporządził:	Aktualizacja mapy została wykonana w miesiącu maju 2009 r. przez firmę
Powiat: strzeliński	Skala 1:500	GEOMATI DZIAŁUSZ Nr ulicy: 11 Przeszłej ul. Przedwiośnia	GEOMATI DZIAŁUSZ SZNAJDER Nr ulicy: 11 W poddawanej ul. Przedwiośnia
Gmina: Strzelin	dla celów projektowych Wykonat: inż. Sylwester Sznajder		
Obręb: Strzelin	Na podstawie mapy zasadniczej i mapy ewidencji gruntów i budynków wpisanych do Państwowego Zasadu Geodezyjnego i Kartograficznego w Strzelinie Aktusz mapy: 463, 341, 0742	GEODETA UPRAWNIONY DZIAŁUSZ SZNAJDER Nr ulicy: 11 Przeszłej ul. Przedwiośnia	GEOMATI DZIAŁUSZ SZNAJDER Nr ulicy: 11 W poddawanej ul. Przedwiośnia
działki nr 18/3, 21/3, 22, 23 AM 12			57-100 STRZELIN, ul. G. Romerńskiego 29/3 tel. 071 79 38 748, kom. 504 957 940 Wp poddawanej ul. Przedwiośnia DZ 926/2009 KERG 2619-86/2009

 <p>projekt</p>	Obiekt: Strzeliński Ośrodek Kultury, Strzelin ul. Mickiewicza 2
	Temat: Przebudowa zapełacza Strzelińskiego Ośrodka Kultury Plan ograniczenia nowierszchni
Inwestor: Urząd Miasta i Gminy Strzelin, ul. Żbtkowicka 11, 57-100, Strzelin	Data: SIERPIEŃ 2009
Projektowa: mgr inż. Szymon Ostrowski upr.SLK/0997/PWOD/05	Skala: 1:500
	Nr rys.: 02