

MIASTO I GMINA STRZELIN

WNU/7224/29/09

Komisyjne
Strzelin
18.06.2009
Przewodniczący
Rady Miejskiej
Strzelina

Strzelin 2009.06.15

Ran
Przewodniczący
Rady Miejskiej
Strzelina

Przekazuję w załączeniu projekt uchwały w sprawie zbycia w drodze bezprzetargowej nieruchomości nie zabudowanej stanowiącej własność Gminy Strzelin, określonej granicami działki Nr 216/4 AM. 1 o pow. 5,0357 ha w obrębie wsi Muchowiec, opisanej w KW 17022 dla Związku Międzygminnego Śleza- Oława z przeznaczeniem na budowę schroniska dla bezdomnych zwierząt.

Gmina Strzelin przystąpiła do realizacji w/w zadania ze względu na obowiązek ustawowy opieki nad bezdomnymi zwierzętami, który spoczywa na gminie / ustawa o ochronie zwierząt Dz. U. z 2003r Nr 106 poz.1002 /. Obecnie roczny koszt przekazania bezdomnych zwierząt do schroniska wynosi ok. 60 000,00 zł

W związku z powyższym proszę o wniesienie niniejszej uchwały do akceptacji odpowiednich Komisji i pod obrady sesji Rady Miejskiej Strzelina.

W załączeniu:

1. Projekt uchwały
2. Mapka poglądowa.

Z up. BURMISTRZA
MIASTA I GMINY STRZELIN

Michał Włodarczyk
Z-ca Burmistrza

**UCHWAŁA Nr
RADY MIEJSKIEJ
STRZELINA
z dnia**

w sprawie zbycia w drodze bezprzetargowej nieruchomości nie zabudowanej stanowiącej własność Gminy Strzelin.

Na podstawie art. 18 ust. 2 lit. 9 a ustawy z dnia 8 marca 1990 roku o samorządzie gminnym / tekst jednolity Dz. U.z 2001 r Nr 142 poz.1591 z późn. zmianami /, oraz z art. 37 ust. 2 pkt.3 ustawy z dnia 21 sierpnia 1997r o gospodarce nieruchomościami /Dz. U. z 2004r Nr 261 , poz.2603 z późn. zmianami/, Rada Miejska w Strzelinie uchwala, co następuje :

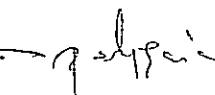
§ 1

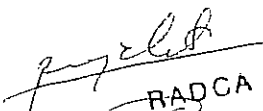
Wyraża się zgodę , na zbycie w drodze bezprzetargowej części nieruchomości nie zabudowanej , położonej w granicach działki nr 216/4 AM. 1 o pow. 5,0357 ha w obrębie wsi Muchowiec, opisaney w KW 17022, dla Związku Międzygminnego Ślęza- Oława z/s w Strzelinie celem realizacji przedsięwzięcia „Budowy schroniska dla bezdomnych zwierząt” .

§ 2

Wykonanie uchwały powierza się Burmistrzowi Miasta i Gminy w Strzelinie.

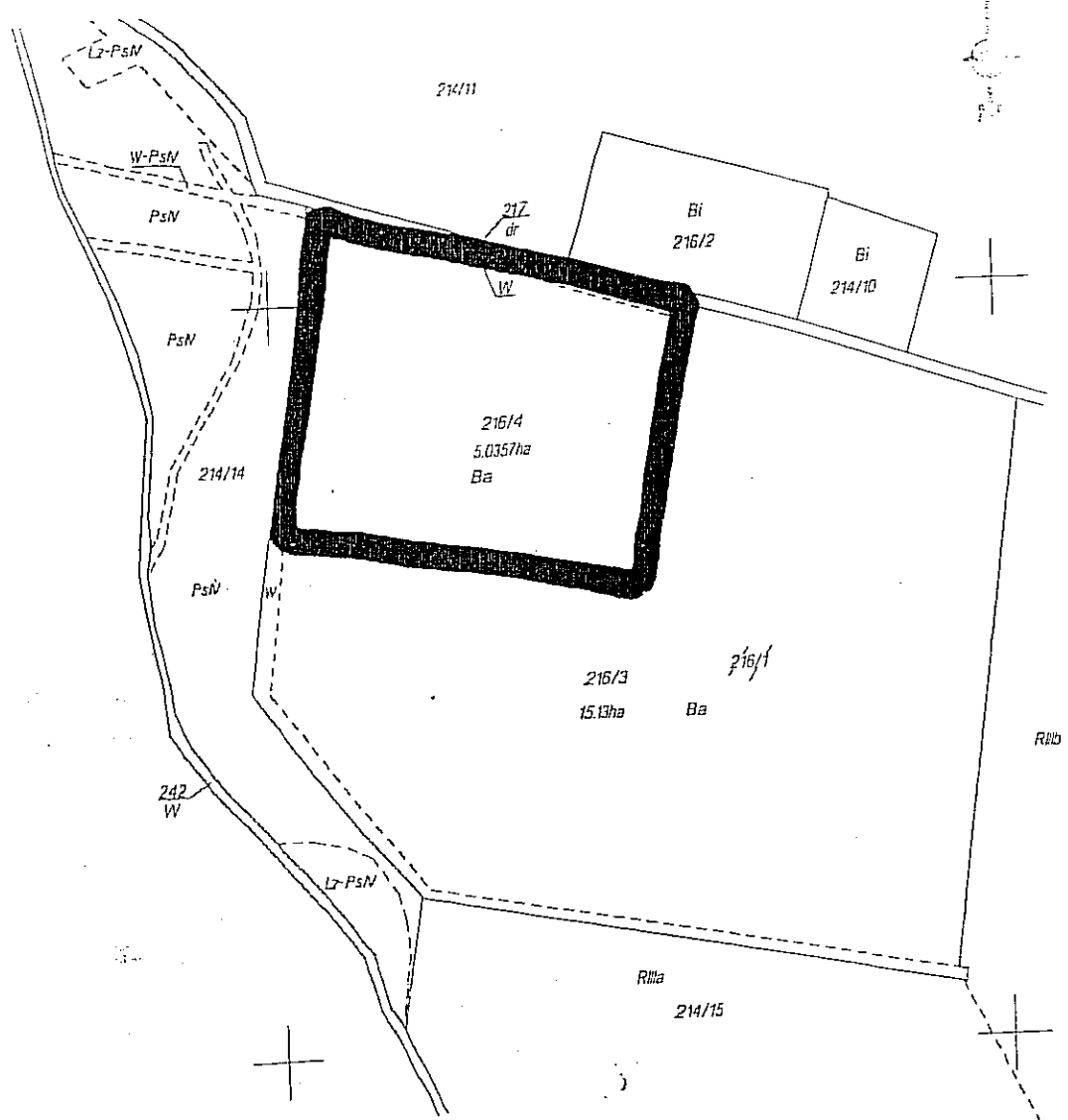

§ 3

Uchwała wchodzi w życie z dniem ogłoszenia. 


RADCA PRAWNY

mgr Władysław Zalewski

16.06.09



STAROSTA STRZELIŃSKI
WYDZIAŁ GEODEZJI, KARTOGRAFII I KATASTRU NIERUCHOMOŚCI

Na podstawie art. 40 ust. 2 i ust. 3 ustawy z dnia 17 maja 1989 r. Prawo geodezyjne i kartograficzne (Dz. U. nr 30, poz. 169 z późniejszymi zmianami) niniejszy dokument został przyjęty do państwowego zasobu geodezyjnego i kartograficznego i stanowi własność Skarbu Państwa.

Dokument wpisano do ewid. zasobu powiatowego w dniu 21.01.09 nr ewid. 2620-24/08

miejscowość Strzebiel imię i nazwisko STAROSTY
 i data 21.01.09 stan upoważnienia
mgr inż. Henryk Wójcik
GEODETA POWIATOWY
 wydz. Geodezji, Kartografii i Katastru

Niniejszy podział nieruchomości został zatwierdzony decyzją BURMISTRZA Miasta i Gminy Strzelin nr KUN/7430/W/46/08/09 z dnia 21.01.2009 r.

NACZELNIK
WYDZIAŁU NIERUCHOMOŚCI
URBANISTYKI I ROLNICTWA

Edzislawa Witkowska

