

Strzelin, dnia 6.11.2008 r.

*Konwent Burmistrzów
i Przewodniczących
Gmin Strzelina
15.11.2008*

Pan
Przewodniczący
Rady Miejskiej Strzelina

Burmistrz Miasta i Gminy Strzelin przedkłada projekt uchwały w sprawie sprzedaży w trybie przetargowym nieruchomości gruntowej, położonej w obrębie miasta Strzelina, stanowiącej własność Gminy Strzelin.

UZASADNIENIE

Do tut. urzędu wpłynął wniosek w sprawie nabycia działki gruntu oznaczonej w ewidencji gruntów jako nr 16 AM 35 o pow. 200 m², położonej w obrębie miasta Strzelina.

Przedmiotowa nieruchomość w miejscowym planie zagospodarowania przestrzennego Strzelin-Osiedla na Skarpie oznaczona jest symbolem B7MN/U – pod budownictwo mieszkaniowo-usługowe. Miejscowy plan nie przewidział budowy w granicach ww. działki łącznika ul. W. Witosa z ul. Słoneczną.

Z uwagi na niewielką powierzchnię oraz to, iż położona jest pomiędzy nieruchomościami, stanowiącymi własność osób prywatnych sprzedaż nastąpi w trybie przetargu ograniczonego za cenę wywoławczą nie niższą niż wartość wynikająca z operatu szacunkowego wykonanego przez rzeczoznawcę majątkowego.

W związku z powyższym proszę o pozytywne zaopiniowanie projektu uchwały i poddanie jej pod obrady Rady Miejskiej Strzelina.

W załączeniu:

1. projekt uchwały Rady Miejskiej Strzelina
2. mapa
3. wypis z m.p.z.p.

ZASTĘPCA BURMISTRZA

Michał Kołodnicki
Michał Kołodnicki

UCHWAŁA NR
Rady Miejskiej Strzelina
z dnia

W sprawie sprzedaży w trybie przetargowym nieruchomości gruntowej, położonej w obrębie miasta Strzelina, stanowiącej własność Gminy Strzelin.

Na podstawie art. 18 ust. 2 pkt 9 lit. „a” ustawy z dnia 8 marca 1990 r. o samorządzie gminnym (Dz. U. z 2001 r. Nr 142 poz. 1591 z późn. zm.) w związku z art. 37 ust. 1 ustawy z dnia 21 sierpnia 1997 r. o gospodarce nieruchomościami (Dz. U. z 2004 r. Nr 261 poz. 2603 z późn.zm.).

Rada Miejska Strzelina uchwala, co następuje:

§ 1

Wyraża się zgodę na sprzedaż w trybie przetargowym nieruchomości gruntowej, położonej w granicach działki nr 16 AM 35 o pow. 0,0200 ha w obrębie miasta Strzelina, stanowiącej własność Gminy Strzelin.


Dla przedmiotowej nieruchomości prowadzona jest przez Sąd Rejonowy w Strzelinie księga wieczysta Nr 18479.

§ 2

Wykonanie uchwały powierza się Burmistrzowi Miasta i Gminy Strzelin.

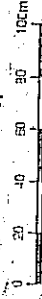
§ 3

Uchwała wchodzi w życie z dniem podjęcia.

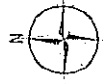
RADCA PRAWNY

mgr Władysław Zalewski
6.11.08

Miejscowy plan zagospodarowania przestrzennego
" STRZELIN-OSIEDLE NA SKARPIE "

Rysunek planu

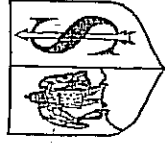


skala 1:2000



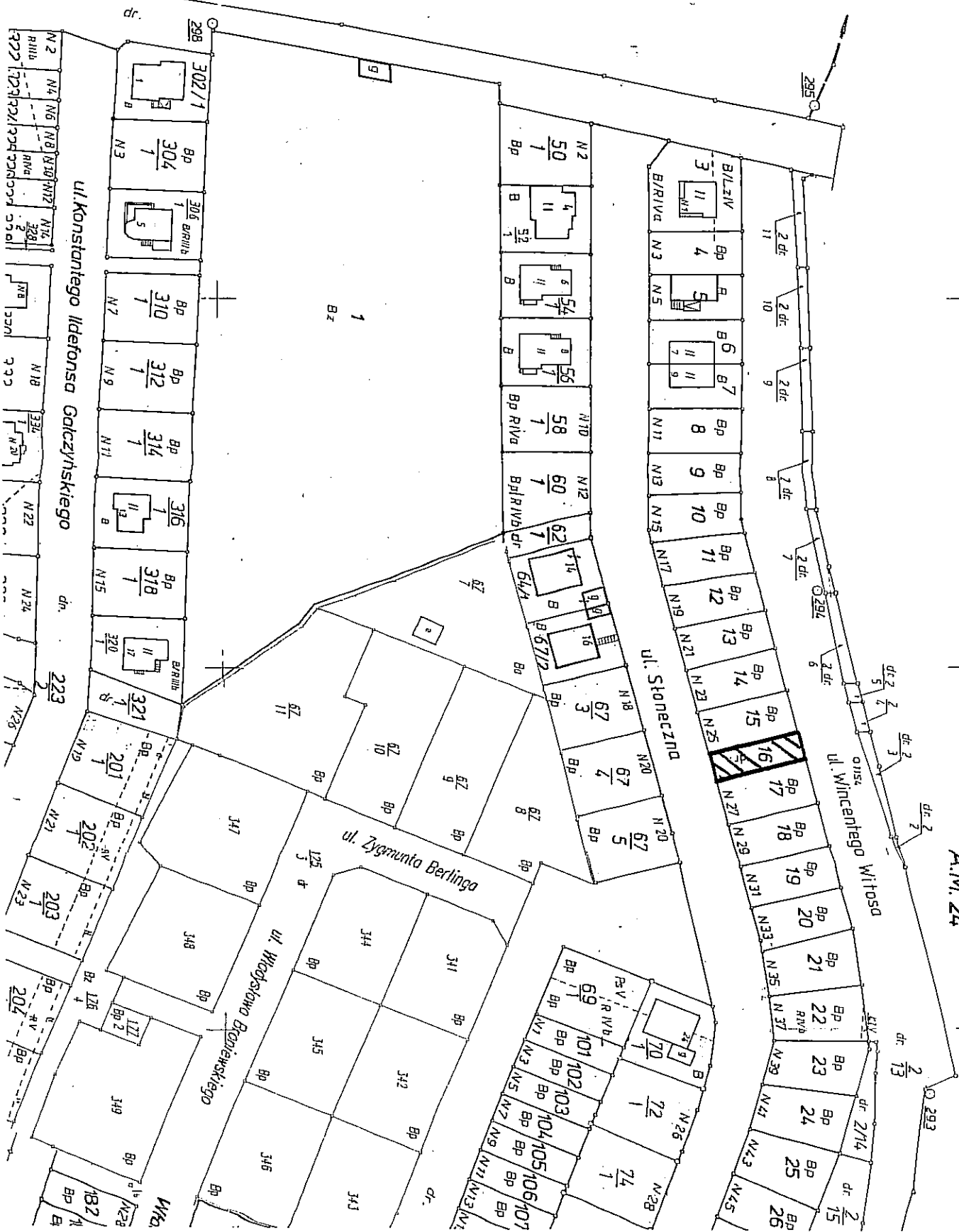
DZ.NR. 16 AM 35

ZALĄCZENIK NR 1
DO UCHWAŁY NR CCXV/1032/04
RADY MIEJSKIEJ STRZELINA
ZDANIA 19 PRZEJAZDNIKA 3004.



A.M. 31

A.M. 24



ul. Konstancja Ildafonsa Gdalczyńskiego

ul. Słoneczna

ul. Wincentego Witosa

ul. Zygmunta Berlinga

ul. Włodkowska Bogusławskiego

298
 302/1
 304
 306
 310
 312
 314
 316
 318
 320
 321
 223
 201
 202
 203
 204
 182
 Włk.
 N 2
 N 4
 N 6
 N 8
 N 10
 N 12
 N 14
 N 16
 N 18
 N 20
 N 22
 N 24
 N 26
 N 28
 N 30
 N 32
 N 34
 N 36
 N 38
 N 40
 N 42
 N 44
 N 46
 N 48
 N 50
 N 52
 N 54
 N 56
 N 58
 N 60
 N 62
 N 64
 N 66
 N 68
 N 70
 N 72
 N 74
 N 76
 N 78
 N 80
 N 82
 N 84
 N 86
 N 88
 N 90
 N 92
 N 94
 N 96
 N 98
 N 100
 N 102
 N 104
 N 106
 N 108
 N 110
 N 112
 N 114
 N 116
 N 118
 N 120
 N 122
 N 124
 N 126
 N 128
 N 130
 N 132
 N 134
 N 136
 N 138
 N 140
 N 142
 N 144
 N 146
 N 148
 N 150
 N 152
 N 154
 N 156
 N 158
 N 160
 N 162
 N 164
 N 166
 N 168
 N 170
 N 172
 N 174
 N 176
 N 178
 N 180
 N 182
 N 184
 N 186
 N 188
 N 190
 N 192
 N 194
 N 196
 N 198
 N 200
 N 202
 N 204
 N 206
 N 208
 N 210
 N 212
 N 214
 N 216
 N 218
 N 220
 N 222
 N 224
 N 226
 N 228
 N 230
 N 232
 N 234
 N 236
 N 238
 N 240
 N 242
 N 244
 N 246
 N 248
 N 250
 N 252
 N 254
 N 256
 N 258
 N 260
 N 262
 N 264
 N 266
 N 268
 N 270
 N 272
 N 274
 N 276
 N 278
 N 280
 N 282
 N 284
 N 286
 N 288
 N 290
 N 292
 N 294
 N 296
 N 298
 N 300