

Strzelin dnia 17. 03. 2009 r.

WUN/7224/M/2/09

Handwritten notes:
16.04.2009
14.04.2009
17.03.2009
17.03.2009

**Pan
Rataj Zdzisław
Przewodniczący
Rady Miejskiej
Strzelina**

W załączeniu przedkładam projekt uchwały Rady Miejskiej Strzelina w sprawie zamiany własności nieruchomości gruntowych Gminy Strzelin na nieruchomości będące w użytkowaniu wieczystym „Społem” Powszechna Spółdzielnia Spożywców „Feniks”, położonych w obrębie Strzelin.

Na terenie nieruchomości nr 37 AM 16 stanowiącej użytkowanie wieczyste „Społem” Powszechna Spółdzielnia Spożywców „Feniks”, została wybudowana droga służąca celom publicznym, dlatego wydzielono z w/w działki część gruntu tj. dz. nr 37/2 AM 16 o pow. 0,0158 ha w celu dokonania zamiany za działki nr 36/42 i 36/41am 16 o łącznej pow. 0,0160 ha.

Wobec powyższego przedkładam projekt uchwały Rady Miejskiej Strzelina w przedmiotowej sprawie i proszę o przedłożenie powyższego projektu uchwały odpowiednim Komisjom Rady celem jego zaopiniowania, a następnie przedłożenie pod obrady sesji.

W załączeniu

1. Projekt uchwały
2. Mapy szt.2

Z up. BURMISTRZA
MIASTA I GMINY STRZELIN

Michał Kolodnicki
Z-ca Burmistrza

PODINSPEKTOR
ds. podziałów nieruchomości

Mieczysław Piasecki

SEKRETARZ GMINY

Artur Pirek

Uchwała nr /2009
Rady Miejskiej
Strzelina
z dnia 2009 r.

w sprawie zamiany własności nieruchomości gruntowych Gminy Strzelin na nieruchomość będącą w użytkowaniu wieczystym „Społem” Powszechna Spółdzielnia Spożywców „Feniks”, położonych w obrębie Strzelin.

Na podstawie art. 18 ust. 2 pkt 9 lit. „a” ustawy z dnia 8 marca 1990 r. o samorządzie gminnym (Dz. U. Nr 142 poz. 1591 z 2001 r. z późn. zm.) w związku z art. 15 ust. 1 i 2 ustawy z dnia 21 sierpnia 1997 r. o gospodarce nieruchomościami (Dz. U. Nr 261 poz. 2603 z 2004 r. z późn. zm.).

Rada Miejska Strzelina uchwala, co następuje:

§ 1

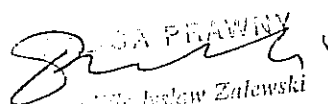
Wyraża się zgodę na zamianę nieruchomości gruntowych stanowiących własność Gminy Strzelin, określonych granicami działek nr: 36/42, 36/41 AM 16 o łącznej powierzchni 0,0160 ha, które będą oddana w użytkowanie wieczyste „Społem” Powszechnej Spółdzielni Spożywców „Feniks”, za przejętą nieruchomość gruntową będącą w użytkowaniu wieczystym „Społem” Powszechna Spółdzielnia Spożywców „Feniks”, określoną granicą dz. nr 37/2 AM 16 o pow. 0,0158 ha. Obie nieruchomości leżą w obrębie Strzelin.

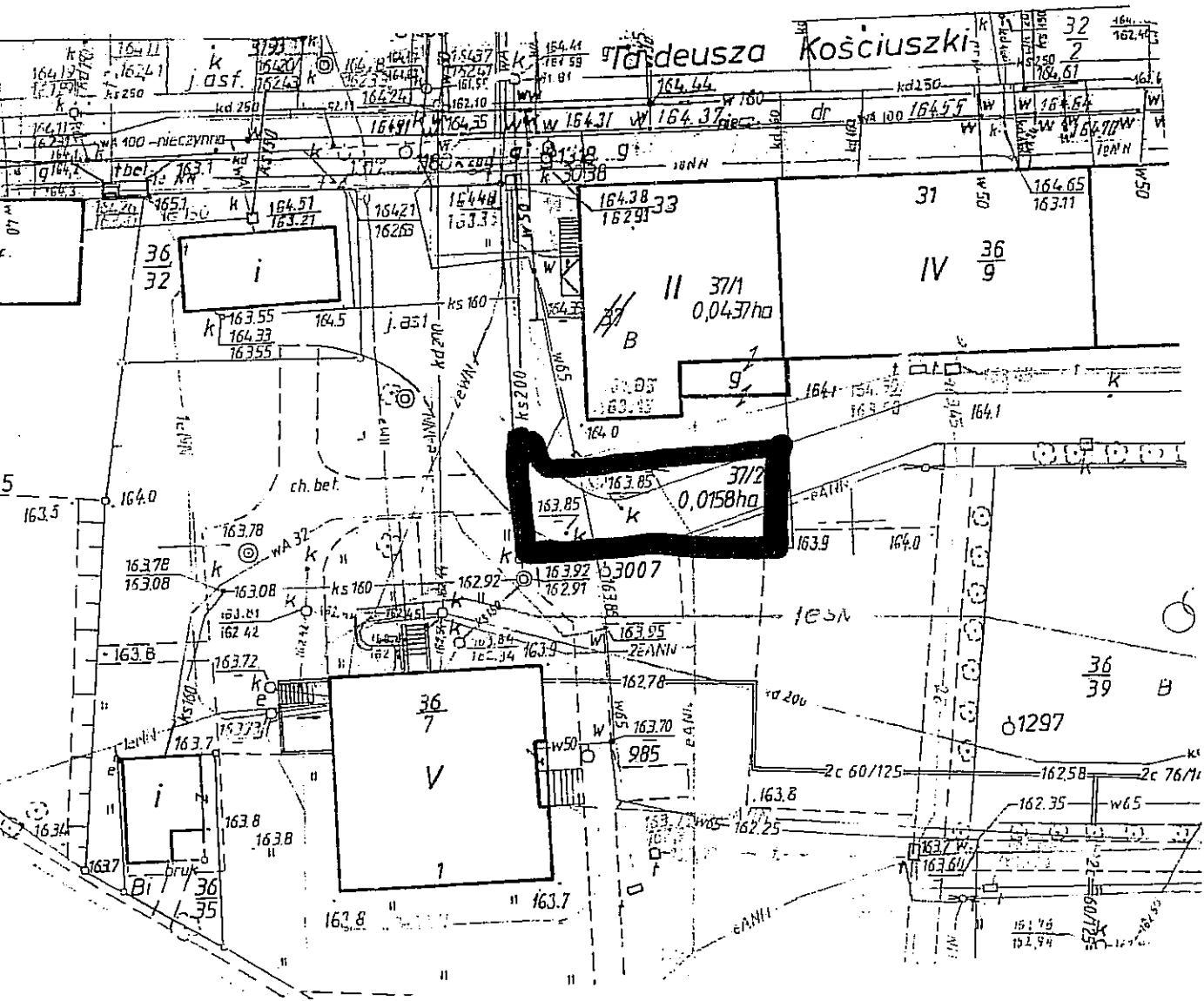
§ 2

Wykonanie uchwały powierza się Burmistrzowi Miasta i Gminy Strzelin.

§ 3

Uchwała wchodzi w życie z dniem jej podjęcia.


JACEK ZALEWSKI
17.03.09



Projekt podziału nieruchomości

położonej w Strzelinie przy ul. Tadeusza Kościuszki

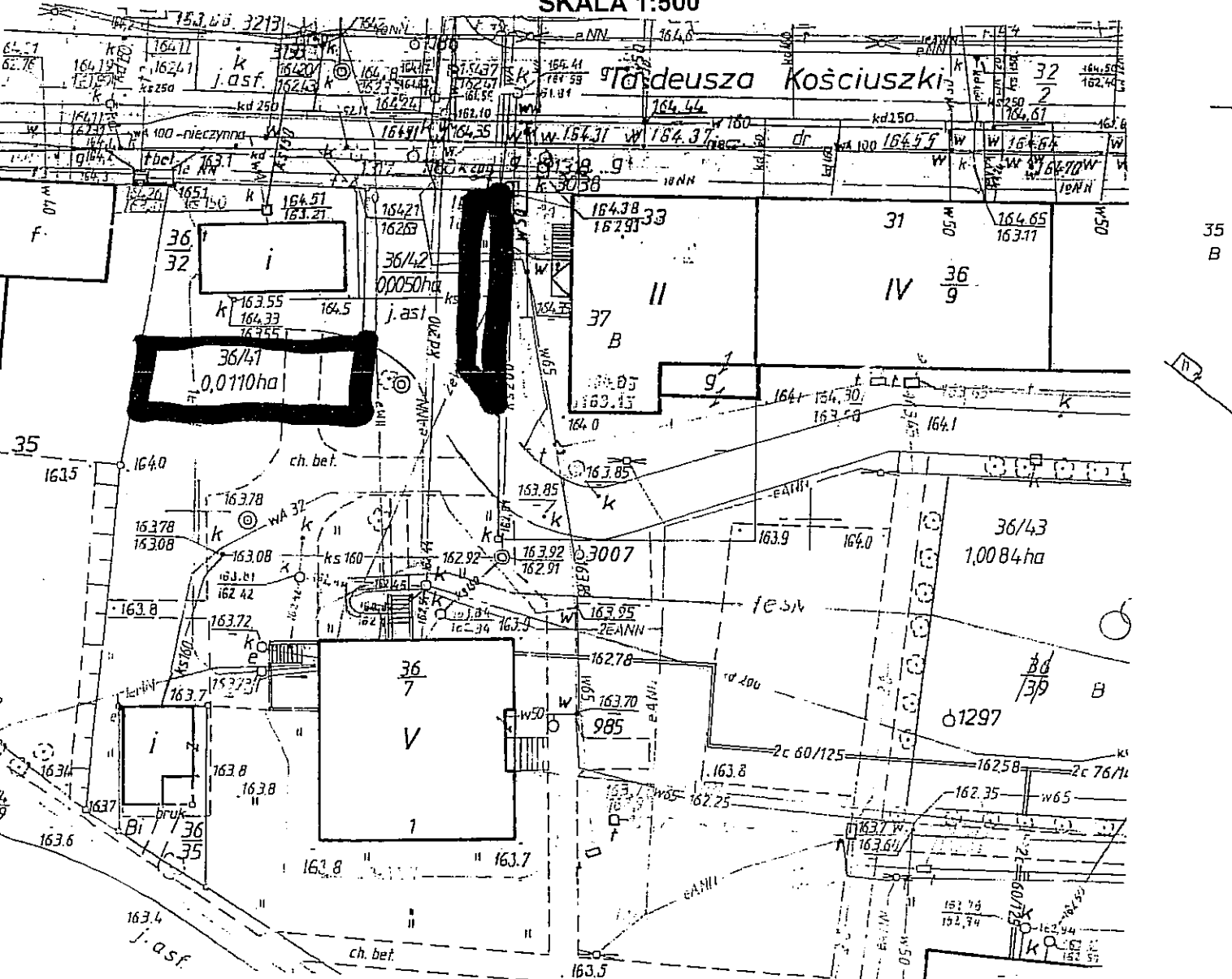
Właściciel: Gmina Strzelin Udział: 1/1
siedziba: 57-100 Strzelin, Ząbkowicka 11

Wykaz zmian gruntowych

Stan przed podziałem						Stan po podziale								
Numer				Użytek gruntowy	Klasa gleb.	powierzchnia (ha)	Położenie	Numer				Użytek gruntowy	Klasa gleb.	powierzni (ha)
KW	jedn. rejestr.	AM	działki					KW	jedn. rejestr.	AM	działki			
								16359	G.451	16	36/41	B		0,0
								16359	G.451	16	36/42	B		0,0
								16359	G.451	16	36/43	B		1,0
16359	G.451	16	36/39	B		1,0244							OGÓLEM	1,0

Uwaga: Nowe granice, numery i powierzchnie działek powstałych w wyniku podziału oznaczono kolorem czerwonym.

WYRYS Z MAPY ZASADNICZEJ SKALA 1:500



Wykonano w 5 egzemplarzach

Sporządził:	DZ	582/2007
mgr inż. Jerzy Satora	KERG	2619-74/2007

Strzelin, dnia 11.12.2008r.

mgr inż. Jerzy SATORA
GEODETA UPRAWNIONY
Zezw. (UGiK nr 25) z 23-10-1987
ul. Oławska 34 [11] 39219 00
57-100 STRZELIN